



Honorable Concejo Deliberante de Andacollo
(Provincia del Neuquén)

Andacollo, 17 de julio de 2020.-

ORDENANZA N° 2742/2020-

VISTO:

El Expediente N° 0119, generado a requerimiento de la Señora ROSALES Rosa Aurora y el señor BUCAREY Gerardo Rene, del 15 de diciembre de 2006, bajo Registro N° 2321 de la Oficina de Catastro de la Municipalidad de Andacollo;
La Ordenanza Municipal 1586/10

CONSIDERANDO:

Que mediante referida ordenanza se reubica a los adjudicatarios del lote otorgado en venta mediante ordenanza 1217/07 por solicitud del Ejecutivo Municipal
Que motivo el requerimiento la posibilidad de ser beneficiario en un plan de vivienda,

Que esto no se hizo efectivo, por tal motivo se debe restablecer el lote que se adjudicó mediante ordenanza derogada 1217/07

Que el lote mencionado se identifica como Lote 01, de la Manzana 71, Matrícula Catastral N° 01-20-52-3912, con una superficie de 498,73 m2, según consta en Plano de Mensura Expediente N° E 2756-7906/

Que según consta en expediente la cancelación total del lote. -

Que es atribución de este Honorable Concejo Deliberante, autorizar la entrega de tierra fiscal municipal, conferida por las Ordenanzas de la Municipalidad de Andacollo N° 2697/19 y su Reglamentación y 103 y por los artículos 15°, 101° y 129° inc. a), y concordantes de la Ley Provincial de Municipalidades N° 53;

POR ELLO:

**EL HONORABLE CONCEJO DELIBERANTE DE ANDACOLLO
SANCIONA CON FUERZA DE:
ORDENANZA**

ARTÍCULO 1°: DEROGUESE la ordenanza N° 1586/10 que adjudicaba el lote ubicado en el Barrio Alta Barda en la zona II, identificado como lote 3 de la manzana 104, Matrícula catastral 01-20-051-7830, con una superficie de 414,99 metros cuadrados


ARTÍCULO 2°: AUTORIZAR al Departamento Ejecutivo Municipal, a adjudicar en venta a la Sra. ROSA AURORA ROSALES, DNI N° 21.993.922, y al Señor GERARDO RENÉ BUCAREY, DNI N° 21.855.503, una fracción de tierra en el ejido urbano de nuestra localidad en los términos y condiciones que establece la ordenanza 2697/19

ARTÍCULO 2°: El inmueble mencionado en el artículo precedente se encuentra ubicado en la Zona III, en el sector denominado Barrio Cañada de la Cabra, identificado como Lote 01, de la Manzana 71, Matrícula Catastral N° 01-20-52-3912, con una superficie de 498,73 m2, según consta en Plano de Mensura Expediente N° E 2756-7906/03, el que, como ANEXO UNICO, de dos fojas, forma parte integrante de la presente norma, teniendo como destino el emplazamiento de infraestructura familiar.


ARTICULO 4°: RECONOZCASE las sumas abonadas como consecuencia que revisten carácter de pago total del lote que se otorga por la presente.

ARTÍCULO 5°: Elévese copia al Departamento Ejecutivo Municipal, comuníquese a la Señora Rosa Aurora Rosales, al Señor Gerardo René Bucarey, publíquese, cumplido, ARCHÍVESE.

DADA EN LA SALA DE SESIONES DEL HONORABLE CONCEJO DELIBERANTE DE ANDACOLLO, A LOS DIECISIETE DÍAS DEL MES DE JULIO, DEL AÑO DOS MIL VEINTE, SEGÚN CONSTA EN ACTA N° 1071.


Sandoval María A.
Secretaría Parlamentaria
Honorable Concejo Deliberante Andacollo




Merino Norma E.
Presidente
Honorable Concejo Deliberante Andacollo

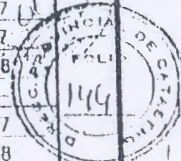


Honorable Concejo Deliberante de Andacollo
(Provincia del Neuquén)


Andacollo, 17 de Julio de 2020

- ORDENANZA N° 2742/20 -
- ANEXO UNICO -

68	5	412.61			01	20	52	1529
	6	413.46			01	20	52	1428
	7	420.17			01	20	52	1227
	8	432.10			01	20	52	1127
	9	566.58			01	20	52	0928
Och.	29.19			a ceder				
69	1	400.18			01	20	52	1417
	2	465.58			01	20	52	1318
	3	465.58			01	20	52	1119
	4	465.58			01	20	52	1020
	5	465.58			01	20	52	0921
	6	907.28			01	20	52	0723
Och.	43.80			a ceder				
70	1	486.88			01	20	52	2518
	2	472.42			01	20	52	2318
	3	503.00			01	20	52	2218
	4	521.07			01	20	52	2018
	5	419.92			01	20	52	1919
	6	471.88			01	20	52	1720
Och.	23.37			a ceder				
71	1	498.73			01	20	52	3912
	2	493.08			01	20	52	3712
	3	564.76			01	20	52	3613
	4	578.22			01	20	52	3514
	5	589.97			01	20	52	3415
	6	780.44			01	20	52	3315
	7	646.85			01	20	52	3116
	8	404.59			01	20	52	2917
Och.	12.39			a ceder				
72	1a	87.43			a unificar			
	1c	48.04			a unificar			
	2b	554.42			a unificar			
	3	530.45			01	20	52	2023
	4	594.58			01	20	52	1924
	5	404.82			01	20	52	1827
	6	404.04			01	20	52	1726
	7	435.18			01	20	52	1625
	8	452.89			01	20	52	1524
	9	471.56			01	20	52	1423
Och.	27.65			a ceder				
73	1	724.08			01	20	52	2128
Lote 74	39201.18			E. Verde	01	20	52	2602
R2	11888.14			Ruta Prov.43				
calles	83269.81			a ceder				
Total	270869.11							



PROVINCIA DEL NEUQUEN
MINISTERIO DE HACIENDA Y S. PUBLICOS
DIRECCION PROVINCIAL DE CATASTRO
E INFORMACION TERRITORIAL
PLANO REGISTRADO
FECHA: 2 ABR 2004



Agosto de 2003.
[Signature]
MARCELA CRISTINA MUÑOZ
AGRIMENSORA
Mat.Prof. n° 255-AGR (Ley 706)
Rivadavia 855-Chacabuco (NQN). Tel: 02948-421505

[Signature]
Agrim. R. Margarita Morales
MAT. PROF. AGRIMENSORA (LEY 706)
JEFE DPTO. PERMUTACIONES
DIRECCION PROVINCIAL DE CATASTRO
E INFORMACION TERRITORIAL
Agrim. R. Carlos T...
MAT. PROF. AGRIMENSORA (LEY 706)
DIRECCION PROVINCIAL DE CATASTRO
E INFORMACION TERRITORIAL
Lámina 3 - Son 3 Láminas
Expte. n° E 2756-7906/03



Honorable Concejo Deliberante de Andacollo
(Provincia del Neuquén)

Andacollo, 17 de Julio de 2020

- ORDENANZA N° 2742/20 -
- ANEXO UNICO -

