



- ORDENANZA N° 1853/12 -

VISTO:

El Expediente N° 629 del Registro de la Oficina técnica de Catastro de la Municipalidad de Andacollo, generado a requerimiento Méndez Luis Alfonso;
La enviada al Municipio bajo número de registro de mesa de entrada 2684; y

CONSIDERANDO:

Que el solicitante manifiesta la necesidad de obtener una fracción de tierra para ser destinada a la construcción de una vivienda familiar;

Que este Cuerpo considera excepcionalmente su adjudicación atento a la situación socio-económica del solicitante informada por la Dirección de Promoción Social de la Municipalidad mediante nota N° 2609/12;

Que el solicitante reúne las condiciones establecidas en la Ordenanza N° 1314/08;

Que es atribución de este Honorable Concejo Deliberante, autorizar la entrega de la tierra fiscal municipal, conferida por Ordenanza de la Municipalidad de Andacollo N° 1314/08 y por el artículo 15°, 101 y 129° inc. a) y concordante de la Ley 53

POR ELLO:

**EL HONORABLE CONCEJO DELIBERANTE DE ANDACOLLO
SANCIONA CON FUERZA DE
ORDENANZA**

ARTÍCULO 1°: ADJUDICAR en venta al señor LUIS ALFONSO MENDEZ, DNI N° 36.320.276, una fracción de tierra en el ejido urbano de nuestra Localidad, en los términos y condiciones que establece la Ordenanza N° 1314/08.-

ARTICULO 2°: El terreno mencionado en el artículo 1° de la presente se encuentra ubicado en la zona II, identificado como Lote 1 de la Manzana "M", Matricula Catastral 01-20-49-2617, con una superficie de trescientos nueve con treinta y siete metros cuadrados (309,37 m2), según consta plano de mensura Expte. N° E 2756-5568/01, el que como ANEXO, forma parte integrante de la presente norma, teniendo como destino el emplazamiento de una vivienda familiar, dando cumplimiento a lo dispuesto en las Ordenanzas N° 293/98 y 512/00.

ARTÍCULO 3°: Elévese copia al Departamento Ejecutivo Municipal, comuníquese, publíquese, cumplido, ARCHIVASE.-

DADA EN LA SALA DE SESIONES DEL HONORABLE CONCEJO DELIBERANTE DE ANDACOLLO, A LOS ONCE DIAS DEL MES DE OCTUBRE DEL AÑO DOS MIL DOCE, SEGÚN CONSTA EN ACTA N° 776.-


Elizabeth Marilina FERNANDEZ
Secretaria Parlamentaria
Honorable Concejo Deliberante de Andacollo





Claudio Adrán CONTRERAS
VICE PRESIDENTE
Honorable Concejo Deliberante de Andacollo



- ORDENANZA N° 1853/12 -
ANEXO

PROVINCIA DEL NEUQUEN

DEPARTAMENTO: **MINAS**
LOCALIDAD: **ANDACOLLO**

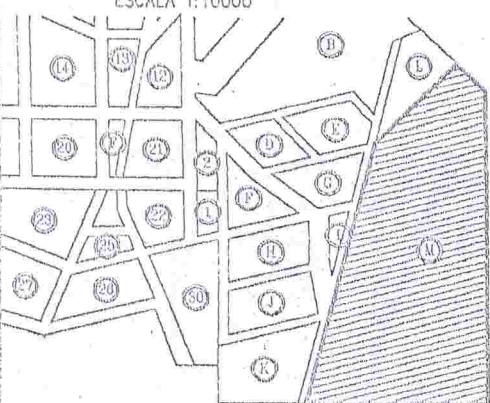




Protocolizado en el Registro
de la Propiedad



**MENSURA PARTICULAR CON FRACCIONAMIENTO DEL
LOTE M, QUE ES PARTE DEL LOTE F, QUE ES PARTE DEL
LOTE OFICIAL 24, FRACCION B, SECCION XXXIII.**

PROPIETARIO:
MUNICIPALIDAD DE ANDACOLLO

<p>MATRICULA CATASTRAL DE ORIGEN 01-20-49-1423</p>	
<p>ANTECEDENTES LEGALES: Minuta Administrativa n° 12 del 11/05/87 Esc. Gral de Gobierno Nqn. (Lote F), inscripto s/ Matr. n° 156-Minas. TECNICOS: Plano según Expte. n° 2318-3102/87.</p>	<p>INSCRIPCION EN EL REGISTRO DE LA PROPIEDAD INMUEBLE Matrícula n° 325 - MINAS</p>
<p>CROQUIS DE LOCALIZACION ESCALA 1:10000</p>  <p style="text-align: center;">N ↑ W</p>	<p>PROPIETARIO:</p>  <p>Sr. VICTOR ESTEBAN SANDOVAL INTENDENTE D.N.I. n° 14.336.800 Calle Nohueve N° 168 - ANDACOLLO</p>
<p>CONSTE OBSERVACIONES Que la presente es copia fiel del original archivado en esta repartición. Ministerio de Hacienda, Finanzas y Energía D. Ptol. de Catastro, 23 de Mayo 2007</p> <p>MARIA DEL C. HEZAVILLA ARQUEO DOCUMENTAL DIRECCION PROVINCIAL DE CATASTRO E INFORMACION TERRITORIAL Andacollo Julio de 2007.</p>  <p>MARCELA CRISTINA MUÑOZ AGRIMENSORA Mat. Prof. n° 255-AGR (Ley 700) Rivadavia 635-Chos Malal (NCN). Tel: 02948-421505</p>	<p>PROVINCIA DEL NEUQUEN MINISTERIO DE HACIENDA, FINANZAS Y ENERGIA DIRECCION PROVINCIAL DEL CATASTRO E INFORMACION TERRITORIAL PLANO REGISTRADO FECHA: 01 JUN 2007</p>
	<p>Agrim. R. Margarita Morales MAT. PROF. AGRIM 168 (LEY 700) JEFE DPTO. REGISTROS GRAFICOS DIRECCION PROVINCIAL DE CATASTRO E INFORMACION TERRITORIAL</p> <p>Agrim. Roberto S. Pairo MAT. PROF. 25 AGR (LEY 700) DIRECTOR DE REGISTRACIONES DIRECCION PROVINCIAL DE CATASTRO E INFORMACION TERRITORIAL</p> <p>Expte. n° E 2756-5568/01.</p>



NCN19624

BALANCE Y REGISTRO DE SUPERFICIES

SUPERFICIE S/TITULO:		100.269,04 m2.				DIFERENCIA: -71.61 m2.			
SUPERFICIE S/MENSURA:		100.193,43 m2							
Mz.	LOTE	Superficie m2	Superficie Cubierta m2	Superficie Serni-Cub. m2	OBSERVAC	MATRICULA CATASTRAL ACTUAL			
						DPTO.	CIRC.	SEC.	PARCELA
	1	309.37	---	---		01	20	49	2617
	2	658.83	31.25	---		01	20	49	2718
	3	798.30	64.25	---		01	20	49	2820
	4	474.71	11.40	---		01	20	49	2822
	5	481.00	46.20	---		01	20	49	2923
	6	786.20	50.92	---		01	20	49	3025
	7	444.13	---	---		01	20	49	2725
	8	390.48	37.89	---		01	20	49	2526
	9	420.36	48.75	---		01	20	49	2624
	10	429.18	48.75	---		01	20	49	2523
	11	409.91	48.75	---		01	20	49	2422
	12	402.72	48.75	---		01	20	49	2421
	13	389.09	48.75	---		01	20	49	2420
	14	319.62	48.75	---		01	20	49	2319
	15	407.88	61.61	---		01	20	49	2218
	16	422.57	61.61	---		01	20	49	2117
	17	321.69	---	---		01	20	49	2417
	Och.	30.30	---	---	a ceder				

