



**- ORDENANZA N° 1767/12 -**

**VISTO:**

El Plan Federal de Viviendas;  
La gestión realizada por el Gobierno Provincial, a través del Instituto Provincial de la Vivienda y Urbanismo (I.P.V.U.), para acceder a dicho plan;  
El Expediente N° 0554/11, del Registro de la Oficina técnica de Catastro de la Municipalidad de Andacollo, generado a requerimiento del Sr. Jonás Eduardo Soto;  
Las Notas de la Municipalidad de Andacollo N° 1895/11, de fecha 17 de Noviembre de 2011 y 1684/12 de fecha 15 de junio de 2012;  
La Resolución N° 0044/2012 de fecha 22 de junio de 2012 de La Agencia de Desarrollo Urbano Sustentable (ADUS), por la cual se aprueba el listado definitivo de postulantes al plan de viviendas de Andacollo; y;

**CONSIDERANDO:**

Que el Departamento Ejecutivo Municipal solicita la adjudicación de un lote al Sr. SOTO JONAS EDUARDO para ser incluido al plan Federal 50 viviendas;  
Que motiva tal requerimiento la aprobación del mencionado en el mentado plan, según Resolución N° 0044/12, para esta localidad;  
Que dicho plan habitacional se realizara mediante la conformación de un fideicomiso por el cual el IPVU otorga a los beneficiarios un crédito individual;  
Que a los fines de la concreción de las obras resulta necesario sectorizar un loteo donde se dispongan las adjudicaciones de los beneficiarios conforme a las exigencias operativas del plan;  
Que por tal motivo es necesario proceder a la ubicación de los mencionados en el Barrio Alta Barda donde se encuentran lotes disponibles de acuerdo a las exigencias operativas del plan;  
Que es facultad de este Honorable Concejo Deliberante, sancionar la norma legal respectiva conforme a las atribuciones que en tal sentido confieren los artículos 15°, 101°, 129°, inciso a- y concordante de la Ley Provincial N° 53;

**POR ELLO:**

**EL HONORABLE CONCEJO DELIBERANTE DE ANDACOLLO  
SANCIONA CON FUERZA DE  
ORDENANZA**

**ARTÍCULO 1°:** ADJUDICAR en venta al Señor JONAS EDUARDO SOTO, DNI N° 21.840.247, una fracción de tierra en el ejido urbano de nuestra localidad en los términos y condiciones que establece la ordenanza 1314/08.-

**ARTÍCULO 2°:** El inmueble mencionado en el artículo primero de la presente norma, se encuentra ubicado en el Barrio Alta Barda en la zona II, identificado como lote 1, de la manzana 107, Matricula catastral 01-20-51-7712, con una superficie de 347,30 metros cuadrados, según consta plano de mensura Expte N° 3796-5582/07, el que como ANEXO, forma parte integrante de la presente norma. Dicho inmueble será afectado para la edificación de una vivienda familiar.-

**ARTÍCULO 3°** El beneficiario deberá observar y cumplimentar las disposiciones establecidas en las Ordenanzas N° 293/98 y N° 512/00.-

**ARTÍCULO 4°** Elévese copia al Departamento Ejecutivo Municipal, comuníquese, publíquese, cumplido, ARCHÍVESE.-

DADA EN LA SALA DE SESIONES DEL HONORABLE CONCEJO DELIBERANTE DE ANDACOLLO, A LOS VEINTIOCHO DIAS DEL MES DE JUNIO DEL AÑO DOS MIL DOCE, SEGÚN CONSTA EN ACTA N° 760.-







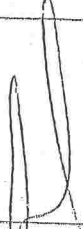


  
Elizabet Maritina FERNANDEZ  
Secretaria Parlamentaria  
Honorable Concejo Deliberante de Andacollo



  
Vanesa FUENTES  
PRESIDENTE  
Honorable Concejo Deliberante de Andacollo



**- ORDENANZA N° 1767/12 -**  
**ANEXO**

<b>PROVINCIA DEL NEUQUEN</b> DEPARTAMENTO: <i>MINAS</i> PUEBLO DE: <i>ANDACOLLO</i> OBJETO: <i>MENSURA PARTICULAR CON FRACCIONAMIENTO DEL LOTE ESPACIO VERDE DESAFECTADO POR ORDENANZA N°1216/07.</i>		PLANO PROTOCOLIZADO EN REGISTRO DE LA PROPIEDAD T° 
PROPIEDAD DE: <i>MUNICIPALIDAD DE ANDACOLLO</i>		PROVINCIA DEL NEUQUEN MINISTERIO DE HACIENDA Y FINANZAS Dirección Provincial de Catastro e Inf. Territorial <div style="border: 1px solid black; padding: 2px; display: inline-block;">13 SEP 2007</div> DPTO. MESA GRAL. DE ENT. Y SALIDAS
MATRICULA CATASTRAL DE ORIGEN <i>01-20449-0024</i>	VALUACION FISCAL <small>EXC. NOTA</small>	
ANTECEDENTES Técnicos: <i>Expte. E 2756-5568/01</i> Legales:	INSCRIP. EN EL REG. DE LA PROPIEDA  <i>No consta inscripto</i>	
CROQUIS DE LOCALIZACION FUERA DE ESCALA 	PROPIETARIO    SANDOVAL, VICTOR E. INTENDENTE ANDACOLLO D.N.I. 14.336.800 Domicilio: Jaime de Nevarés y Nahueva	
OBSERVACIONES  NEUQUEN <span style="float: right;">ENERO 2007</span>		
  JESUS DAMIAN REYES AGRIMENSOR MATRICULA PROFESIONAL AGR-282 TEL: 02948-421527- CHOS M.	 Agrim. Monica P. Peña MAY. PROF. AGRIM 169 (LEY 709) DPTO. REGISTROS GRAFICOS DIRECCION PROVINCIAL DE CATASTRO	 Agrim. Roberto Davis Mat. Prof. 25 Agrim. Ley (709) DIRECTOR REGISTRACIONES DIRECCION PROVINCIAL DE CATASTRO
EXPTE. 3796-5582/07		

