



Andacollo, 2 de diciembre de 2010

**- ORDENANZA N° 1616/10 -**

**VISTO:**

El expediente N° 46/96, generado a requerimiento de los señores Leandro De Vega y Cecilia Huenchuman, del registro de la Oficina de Catastro de la Municipalidad de Andacollo;  
La Ordenanza N° 126/97;  
La notas con fecha 6 de julio de 2005 y 29 de noviembre de 2010; y

**CONSIDERANDO:**

Que mediante la norma de referencia, se adjudicó en venta a los señores De Vega Leandro y Huenchuman Cecilia;

Que obra en el expediente nota a fojas 29 donde queda claramente la renuncia formulada por el adjudicatario De Vega Leandro, respecto de los derechos otorgados por la Ordenanza 126/097; asimismo, expresa su conformidad para que la adjudicación sea titularizada por Huenchuman Cecilia;

Que es atribución de este Honorable Concejo Deliberante, regularizar la entrega de tierra fiscal municipal, conferida por Ordenanza de la Municipalidad de Andacollo N° 1314/08 y la Ley Provincial de Municipalidades N° 53;

**POR ELLO:**

**EL CONCEJO DELIBERANTE DE ANDACOLLO  
SANCIONA CON FUERZA DE  
ORDENANZA**

**ARTICULO 1°:** ACEPTAR la renuncia presentada por el señor LEANDRO LEONARDO DE VEGA, DNI N° 24.349.477, respecto de los derechos acordados mediante la Ordenanza N° 126/97, sobre el lote 21 manzana proyectada Ñ, todo ello en atención a la motivación expresada en los considerandos de la presente.-

**ARTICULO 2°:** MODIFICASE el artículo 1° de la ordenanza 126/97 el que observara la siguiente redacción: "**ARTICULO 1°:** EFECTUASE el cambio de titularidad del inmueble que fuera oportunamente otorgado mediante Ordenanza Municipal N° 126/097 a nombre del señor De Vega, Leandro Leonardo, DNI N° 24.349.477 y señora Huenchuman, Cecilia Edith, DNI N° 25.656.414, adjudicación que a partir de la fecha será únicamente a favor de la señora CECILIA EDITH HUENCHUMAN, DNI N° 25.656.414".-

**ARTÍCULO 3°:** MODIFICASE el artículo 2° de la ordenanza 126/97 el que observara la siguiente redacción: "**ARTICULO 2°:** El mencionado terreno se encuentra ubicado en la zona II, Barrio Alta Barda, identificado como lote 21 Manzana Ñ, con una superficie de doscientos ochenta y nueve con sesenta y un metros cuadrados (289,61 m2), matrícula catastral N° 01-20-49-0717, Expte. N° E 2756-5568/01, el que, como ANEXO I, forma parte de la presente norma, teniendo como destino el emplazamiento de una vivienda familiar, dando cumplimiento a lo establecido en las ordenanzas N° 293/98 y 512/00".-

**ARTÍCULO 4°:** Remítase copia al Departamento Ejecutivo Municipal, comuníquese, publíquese, cumplido, ARCHIVASE.-

DADA EN LA SALA DE SESIONES DEL HONORABLE CONCEJO DELIBERANTE DE ANDACOLLO, A LOS DOS DIAS DEL MES DE DICIEMBRE DEL AÑO DOS MIL DIEZ SEGÚN CONSTA EN ACTA N° 688.-

LAURA NOELIA HUENCHUMAN  
SECRETARIA PARLAMENTARIA  
H. CONC. DELIBERANTE ANDACOLLO



ESTELA MARY COFRE  
VICEPRESIDENTE  
HONORABLE CONCEJO DELIBERANTE  
DE ANDACOLLO



Honorable Concejo Deliberante  
de Andacollo  
(Provincia del Neuquén)

Andacollo, 2 de diciembre de 2010

**- ORDENANZA N° 1616/10 -**  
**ANEXO I**

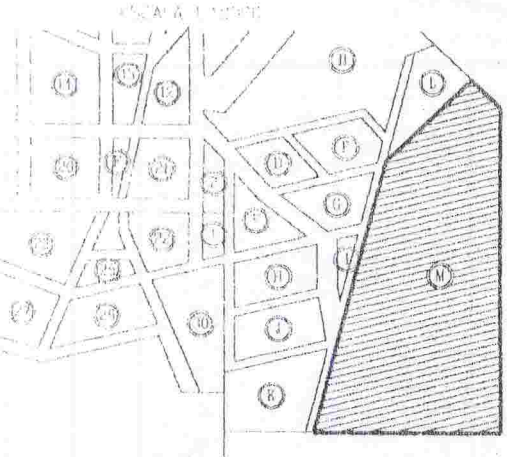




PROVINCIA DEL NEUQUEN

MINAS  
ANDACOLLO



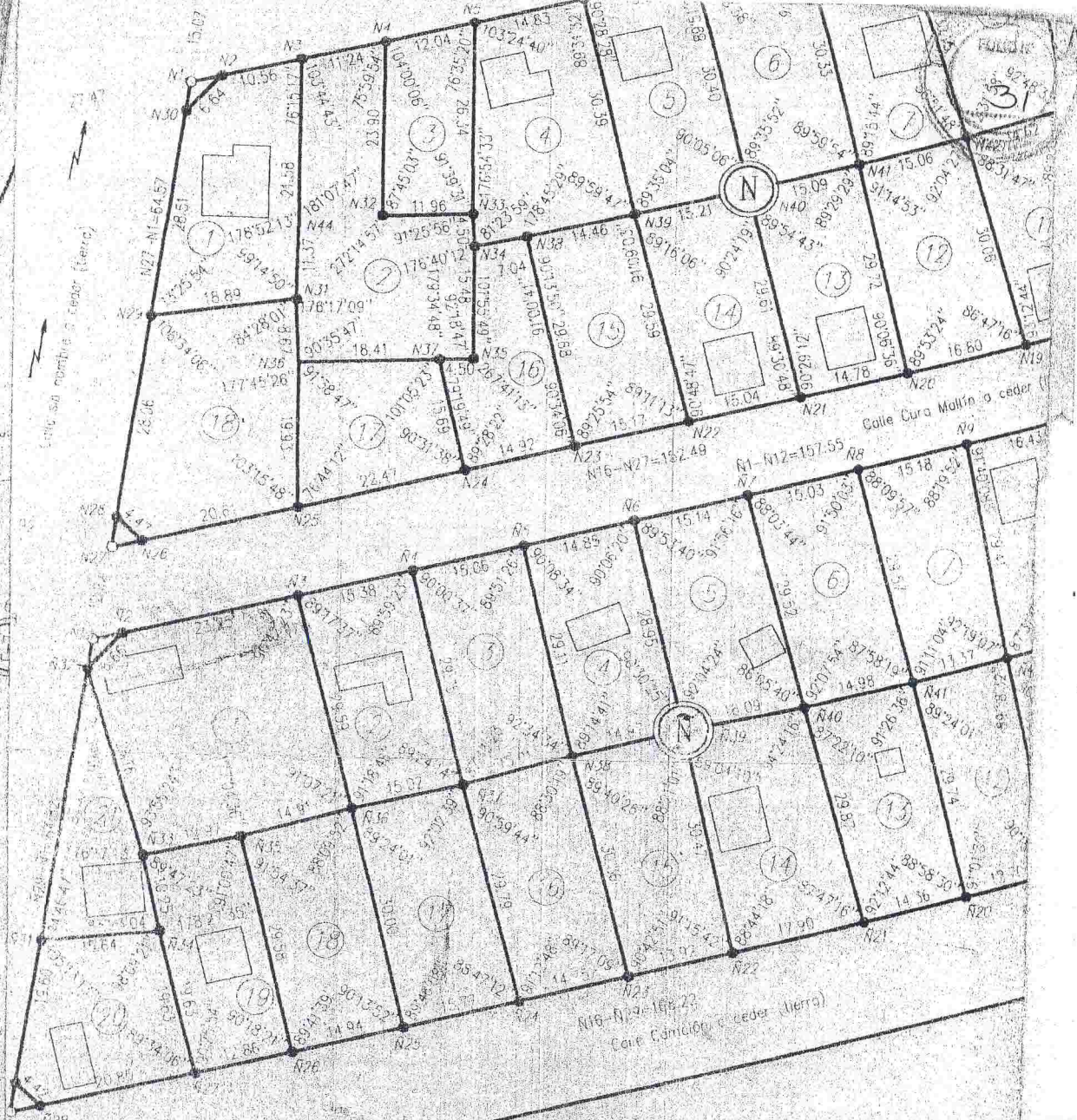
MENSURA PARTICULAR CON FRACCIONAMIENTO DEL  
LOTE M, QUE ES PARTE DEL LOTE F, QUE ES PARTE DEL  
LOTE OFICIAL 24, FRACCION B, SECCION XXXIII.

MUNICIPALIDAD DE ANDACOLLO

<p>PLAN DE LA TABLA DE ORIGEN 01-20-49-1423</p>	
<p>REFERENCIAS DA 15. Expediente Administrativo n° 12 del 11/05/87 del Concejo General Nqr. (Lote F), inscrito s/ del Lote B Minas. Expte. n° 2318-31/2/87.</p>	<p>INSCRIPCION EN EL REGISTRO DE LA PROPIEDAD INMUEBLE Matrícula n° 325 - MINAS</p>
<p>DESCRIPCION Y LOCALIZACION ESCALA 1:10000</p> 	<p>PROPIETARIO:   Sr. VICTOR ESTEBAN SANDRIVA INDEPENDIENTE D.R.L. n° 14.386.800 Calle Nahuelve N° 168 - ANDACOLLO</p>
<p>RESERVACIONES</p>	<p>PROVINCIA DEL NEUQUEN SECRETARÍO DE HACIENDA, OBRAS Y B. PUBLICAS DIRECCION PROVINCIAL DEL CATASTRO <b>PLANO REGISTRADO</b> FECHA: 01 JUN 2002</p>
<p>Andacollo, Julio de 2001</p> <p> MARCELA C. SINA MUNGZ AGRI. INGENIERA Mat. Prof. n° 25 - AGR (Ley 708) Wladavio 650 - Chos Malo (NQN). Tel. 02948-421505</p>	<p> Agrim. R. Margarita Morales MAT. PROF. AGRIM 158 (LEY 708) JEFE OPTO. REGISTROS GRAFICOS DIRECCION PROVINCIAL DE CATASTRO &amp; INFORMACION TERRITORIAL</p> <p> Agrim. Roberto E. Paivo MAT. PROF. 25 AGR (LEY 708) DIRECTOR DE REGISTRACIONES DIRECCION PROVINCIAL DE CATASTRO &amp; INFORMACION TERRITORIAL</p> <p><b>Expte. n° E 2756-5568/01.</b></p>







12

	838.56	44.78		01	20	49	1018
	450.91	43.29		01	20	49	1020
	442.29			01	20	49	1121
4	432.84	31.82		01	20	49	1123
5	455.00	36.68		01	20	49	1224
6	443.08			01	20	49	1225
	420.78			01	20	49	1327
8	453.52	50.21		01	20	49	1428
9	434.11	49.50		01	20	49	1530
10	576.04			01	20	49	1330
11	479.87			01	20	49	1225
12	388.41			01	20	49	1128
13	437.02	41.90		01	20	49	1027
14	512.26	50.21		01	20	49	1025
15	435.43			01	20	49	0924
16	447.40			01	20	49	0922
17	460.00			01	20	49	0821
18	444.59			01	20	49	0720
19	386.55	39.83		01	20	49	0718
20	414.54	36.96		01	20	49	0617
21	289.61	57.54		01	20	49	0117
	60.81		a ceder	01	20	49	3117
2	754.17	33.00		01	20	49	3219
3	269.84	29.45		01	20	49	3221
4	448.36			01	20	49	3323
5	1688.32	43.56		01	20	49	3522
6	584.31	30.03		01	20	49	3722

01-20-49-0717