



Andacollo, 18 de noviembre de 2010

**- ORDENANZA N° 1612/10 -**

**VISTO:**

El Expediente N° 594/02, generado a requerimiento del Sr. Claudio Garzoni;  
El Expediente N° 0464/10, generado a requerimiento de Ariel Alfonso Serra y Bibiana Echeverría;  
La solicitud de Transferencia solicitada mediante nota de fecha 12 de agosto del año 2010, y;

**CONSIDERANDO:**

Que dichas actuaciones están referidas a la fracción de tierra identificada como Lote 15 de la Manzana 51 ubicada en el Barrio Cañada de la Cabra;  
Que dicho predio pertenece al dominio municipal;  
Que según nota que consta en el expediente 594/02, manifiesta expresamente su voluntad de transferir los derechos que posee sobre el citado inmueble;  
Que de acuerdo a la documentación existente en los expedientes de referencia, se encuentran reunidas las condiciones necesarias para realizar la transferencia solicitada;  
Que es atribución de este Honorable Concejo Deliberante, autorizar la transferencia de dicho inmueble, según lo establece la Ordenanza Municipal de Andacollo N° 1314/08, y conforme a las facultades conferidas mediante lo dispuesto en la Ley Provincial N° 53 de municipalidades.

**POR ELLO:**


**EL HONORABLE CONCEJO DELIBERANTE DE ANDACOLLO  
SANCIONA CON FUERZA DE:  
ORDENANZA**

**ARTICULO 1°:** TRANSFERIRSE los derechos de una fracción de tierra en el ejido urbano de nuestra localidad, que fuera a favor del señor CLAUDIO GABRIEL GARZONI, DNI N° 22.142.351, adjudicación que a partir de la fecha será a favor del Señor ARIEL ALFONSO SERRA, DNI N° 27.395.622 y la Señora BIBIANA ECHEVERRIA, DNI N° 26.546.988.-


**ARTICULO 2°:** El terreno mencionado en el artículo 1° de la presente norma, se encuentra ubicado en la Zona III, Barrio Cañada de la Cabra, identificado como Lote 15, Manzana 51, con una superficie de cuatrocientos cincuenta y dos con sesenta y seis metros cuadrados (452,66 m<sup>2</sup>), según consta en Plano de Mensura, el que, como ANEXO I, forma parte integrante de la presente norma, teniendo como destino el emplazamiento de una vivienda familiar, debiendo dar cumplimiento a lo establecido en las Ordenanzas N° 293/98 y 512/02.

**ARTÍCULO 3°:** Remítase copia al Departamento Ejecutivo Municipal, comuníquese, publíquese, cumplido, ARCHIVASE.-

DADA EN LA SALA DE SESIONES DEL HONORABLE CONCEJO DELIBERANTE DE ANDACOLLO, A LOS DIECIOCHO DIAS DEL MES DE NOVIEMBRE DEL AÑO DOS MIL DIEZ SEGÚN CONSTA EN ACTA N° 686.

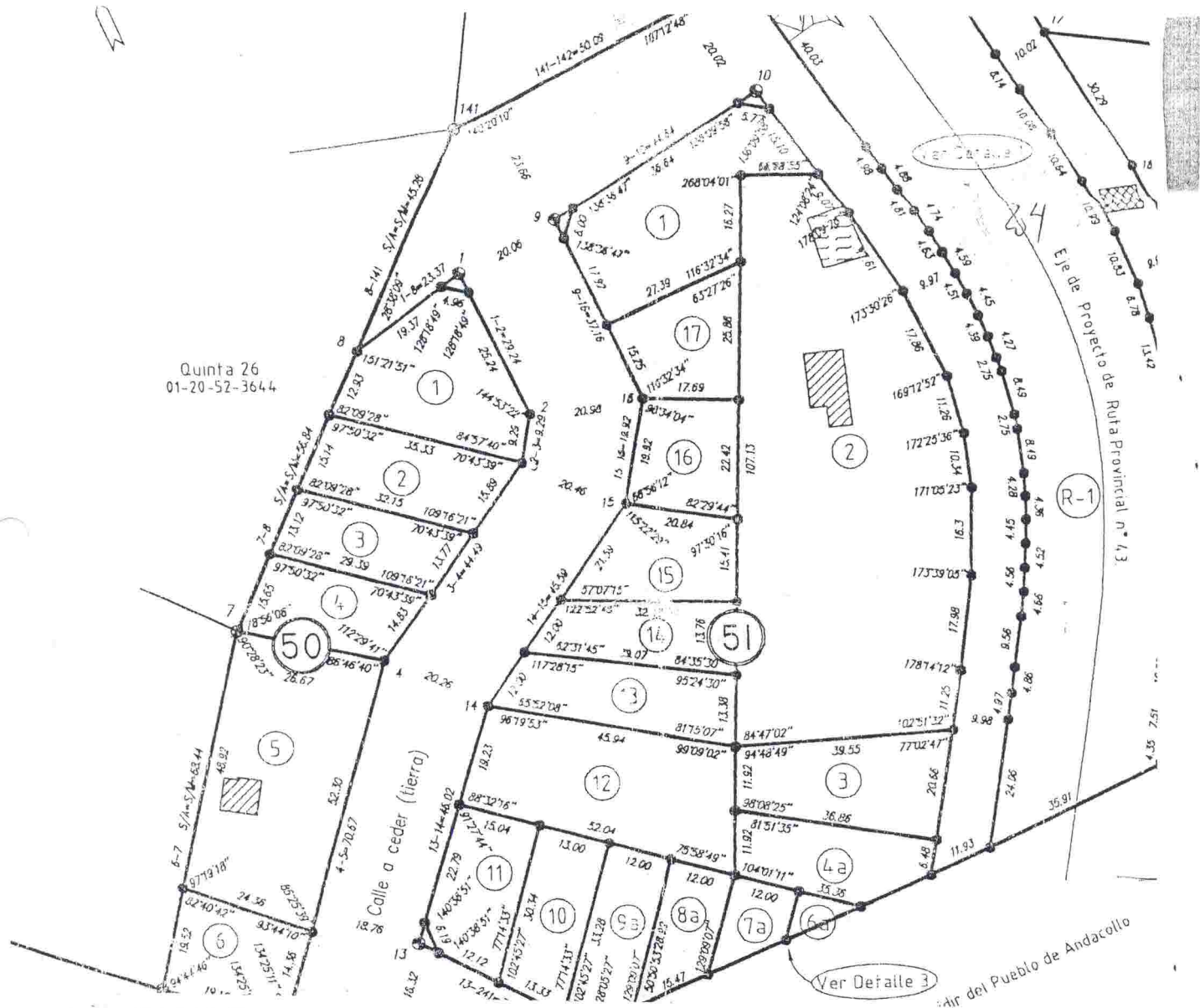
  
LAURA NOELIA HUENCHUMAN  
SECRETARIA PARLAMENTARIA  
H. CONC. DELIBERANTE ANDACOLLO



  
ESTELA MARY COFRE  
VICEPRESIDENTE  
HONORABLE CONCEJO DELIBERANTE  
DE ANDACOLLO



**- ORDENANZA N° 1612/10 -**  
**ANEXO I**



**TERCER REMANENTE DE LA FRACCIÓN A**

SUPERFICIE S/ REMANENTE		366916.49 m <sup>2</sup>				4° REMANENTE: 313306.80 m <sup>2</sup>			
SUPERFICIE S/ MEDICIÓN:		53609.69 m <sup>2</sup>							
Mz.	LOTE	Superficie m <sup>2</sup>	Superficie Cubierta m <sup>2</sup>	Superficie Semi-Cub. m <sup>2</sup>	OBSERVAC	DPTO.	CIRC.	SEC.	PARCELA
50	1	700.94	-	-	E. VERDE	01	20	52	3547
	2	506.06	-	-	-	01	20	52	3446
	3	400.01	-	-	-	01	20	52	3345
	4	410.54	-	-	-	01	20	52	3243
	5	1287.55	42.50	-	-	01	20	52	3041
	6	439.84	-	-	-	01	20	52	2739
	Ocn.	15.78	-	-	-	a ceder	-	-	-
51	1	934.75	-	-	E. VERDE	01	20	52	3652
	2	3813.41	89.53	-	-	01	20	52	3053
	3	615.67	-	-	-	01	20	52	2551
	4a	435.94	-	-	a unificar	-	-	-	-
	6a	54.00	-	-	a unificar	-	-	-	-
	7a	171.15	-	-	a unificar	-	-	-	-
	8a	288.39	-	-	a unificar	-	-	-	-
	9a	391.60	-	-	a unificar	-	-	-	-
	10	413.55	-	-	-	01	20	52	2545
	11	432.06	-	-	-	01	20	52	2644
51	12	1040.81	-	-	-	01	20	52	2747
	13	511.80	-	-	-	01	20	52	2848
	14	430.72	-	-	-	01	20	52	2948
	15	452.66	-	-	-	01	20	52	3049
	16	405.84	-	-	-	01	20	52	3251
	17	437.69	-	-	-	01	20	52	3451
	Ocn.	31.74	-	-	-	a ceder	-	-	-
	1	1860.65	-	-	-	01	20	52	3262
2	425.95	-	-	-	01	20	52	3062	

TALLE 6



Superficie Afectada