



Andacollo, 23 de septiembre de 2010

**- ORDENANZA N° 1590/10 -**

**VISTO:**

El expediente N° 495 a nombre del señor Salvador Faundez;  
La nota N° 0574 con fecha 29 de marzo de 2010;  
La Declaración Jurada N° 224/10, y;

**CONSIDERANDO:**

Que el señor Faundez Salvador y su familia habitan en el lugar desde el 2/12/1994;  
Que dichas actuaciones están referidas a la fracción de tierra identificada como parte de la Mza 0;  
Que ambas personas reúnen los requisitos vigentes para la adjudicación de tierra municipal, según lo establece la Ordenanza N° 1314/08;  
Que es atribución de este Honorable Concejo Deliberante, autorizar la entrega de la tierra fiscal Municipal, conferida por ordenanza de la Municipalidad de Andacollo N° 1314/08 y por el artículo 15°, 101° y 129° inc. a) y concordante de la Ley 53;

**POR ELLO:**

**EL HONORABLE CONCEJO DELIBERANTE DE ANDACOLLO  
SANCIONA CON FUERZA DE  
ORDENANZA**


**ARTÍCULO 1°:** ADJUDICASE en venta un lote de tierra en el ejido urbano de nuestra localidad, al Señor SALVADOR FAUNDEZ, DNI 16.049.766, y la Señora MODESTA DE LA CRUZ SEPULVEDA, DNI 14.294.924, en los términos y condiciones que establece la ordenanza N° 1314/08.

**ARTÍCULO 2°:** El lote de tierra mencionado en el artículo 1° de la presente, es parte de la Mza 0, identificado como Lote 4, sujeto a mensura, con una superficie aproximada de 301,95 metros cuadrados, según consta en croquis, el que como ANEXO I, forma parte integrante de la presente norma, teniendo como destino vivienda familiar, dando cumplimiento a lo establecido en las Ordenanzas N° 293/98 y N° 512/00.-


**ARTÍCULO 3°:** El Departamento Ejecutivo Municipal deberá suscribir el contrato de adjudicación en venta según lo establece la ordenanza N° 1314/08.-

**ARTÍCULO 4°:** Remítase copia al Departamento Ejecutivo Municipal, comuníquese, publíquese, cumplido, ARCHIVESE.-

DADA EN LA SALA DE SESIONES DEL HONORABLE CONCEJO DELIBERANTE DE ANDACOLLO, A LOS VEINTITRES DIAS DEL MES DE SEPTIEMBRE DEL AÑO DOS MIL DIEZ SEGÚN CONSTA EN ACTA N° 676.-

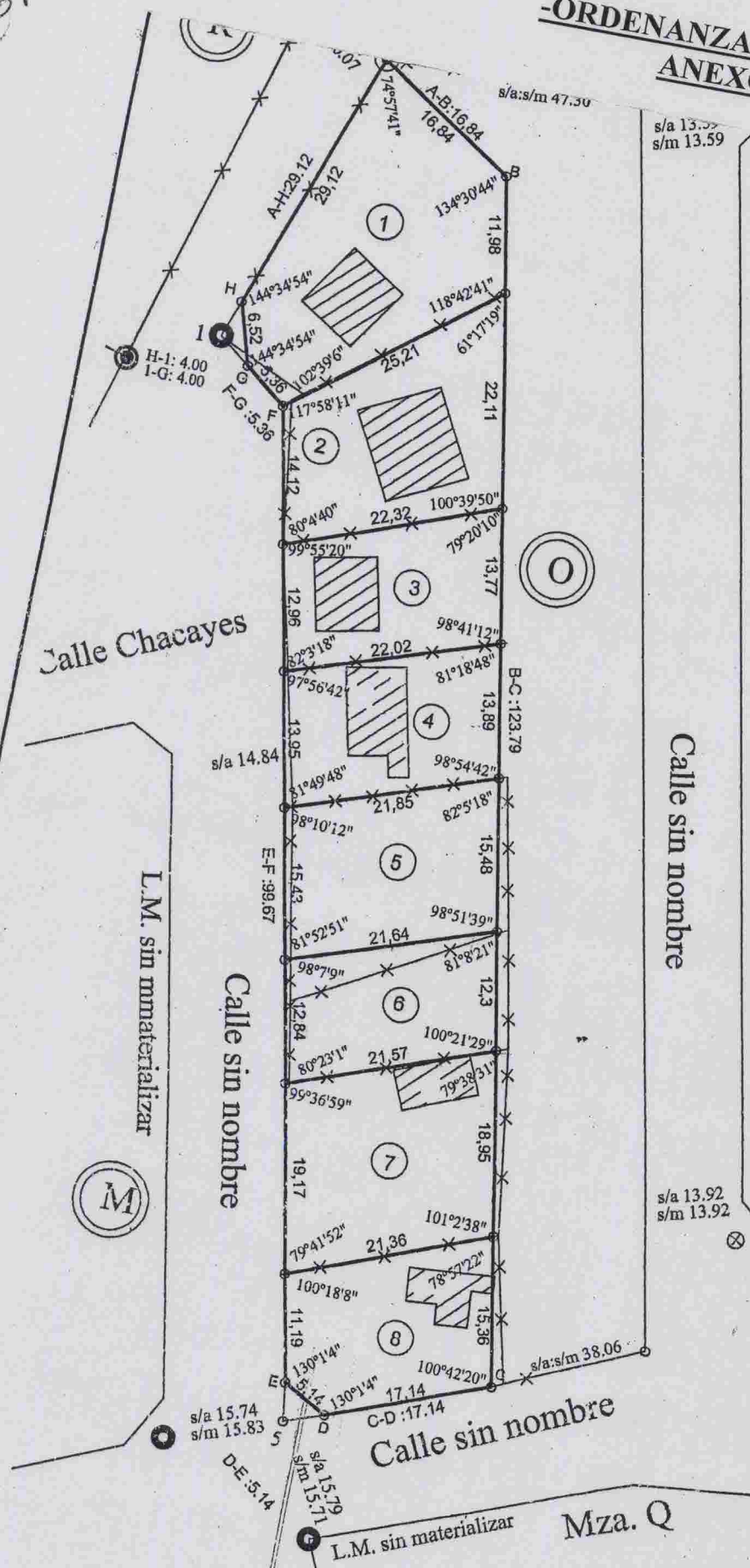
  
LAURA NOELIA HUENCHUMAN  
SECRETARIA PARLAMENTARIA  
H. CONC. DELIBERANTE ANDACOLLO



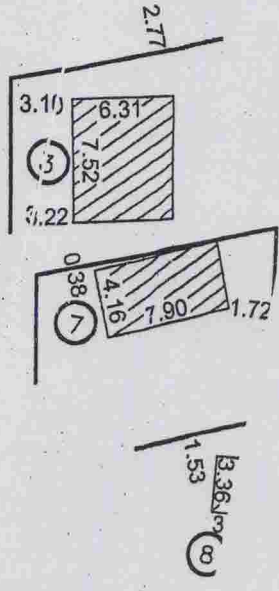
  
RAUL ARIEL ARAVENA  
PRESIDENTE  
H. CONC. DELIBERANTE ANDACOLLO

**-ORDENANZA N° 1590/10 -  
ANEXO I**

Andacollo, 23 de septiembre de 2010



**Detalle de Edif**



**BALANCE Y REGIST**

Superficie s/pl. E2756-5568,			
Superficie s/mensura			
Mza.	Lote	Superficie m2	Si
0	1	545.82	
	2	399.68	
	3	292.26	
	4	301.95	
	5	332.39	
	6	268.01	
	7	402.53	
	8	311.20	
TOTAL		2853.84	

**Signos Topogá**

- ⊙ Mojón
- ⊚ Mojón
- Mojón
- ⊗ Mojón
- ▨ Superf

**Notas**

- Angulos
- Las mec
- El inmue
- Los anc
- Expte.