



Andacollo, 5 de septiembre de 2010

- ORDENANZA N° 1576/10 -

VISTO:

El expediente N° 0051/06, generado a requerimiento del señor Mathias Gabriel Soto-Lorena Alejandra Harasymowicz Sandoval, con fecha 07/07/2006 del registro de la oficina Técnica de Catastro de la Municipalidad de Andacollo; Y,

CONSIDERANDO:

Que de acuerdo a la ampliación del plan federal de vivienda, el Departamento Ejecutivo Municipal solicita la reubicación del señor Mathias Gabriel Soto- Lorena Alejandra Harasymowicz Sandoval;

Que la señora Lorena Alejandra Harasymowicz le cede todos los derechos al señor Mathias Gabriel Soto, mediante nota con fecha 25 de agosto del 2010;

Que es atribución de este Honorable Concejo Deliberante, autorizar la entrega de la tierra fiscal Municipal, conferida por ordenanza de la Municipalidad de Andacollo N° 1314/08 y por el artículo 15°, 101° y 129° inc. a) y concordante de la Ley 53;

POR ELLO:

**EL HONORABLE CONCEJO DELIBERANTE DE ANDACOLLO
SANCIONA CON FUERZA DE:
ORDENANZA**

ARTICULO 1°: ADJUDICASE en venta un lote de tierra en el ejido urbano de nuestra localidad, al señor **MATHIAS GABRIEL SOTO**, DNI N° **30.307.258** en los términos y condiciones que establece la ordenanza 1314/08.-

ARTÍCULO 2°: El lote de tierra mencionado en el artículo 1° de la presente se identifica como lote 01 de la Manzana 36 matricula catastral 01-20-52-7170 con una superficie de 404,73 m2, según consta en plano de mensura Expediente N° 4796-02689/08, el que como ANEXO I, forma parte integrante de la presente norma, teniendo como destino la construcción de una vivienda familiar, dando cumplimiento a lo establecido en las Ordenanzas N° 293/98 y N° 512/00.-

ARTICULO 3°: RECONOZCASE las sumas abonadas como consecuencia de la anterior adjudicación, las que revisten carácter de pago total del lote que se otorga por la presente.-

ARTÍCULO 4°: AUTORIZASE al Departamento Ejecutivo Municipal formalizar el contrato de adjudicación en venta según lo establece la ordenanza N° 1314/08.-

ARTÍCULO 5°: DEROGUESE la ordenanza N° 1167/06.-

ARTÍCULO 6°: Remítase copia al Departamento Ejecutivo Municipal, comuníquese, publíquese, cumplido, ARCHIVESE.-

DADA EN LA SALA DE SESIONES DEL HONORABLE CONCEJO DELIBERANTE DE ANDACOLLO, A LOS CINCO DÍAS DEL MES DE SEPTIEMBRE DEL AÑO DOS MIL DIEZ SEGÚN CONSTA EN ACTA N° 674.-

LAURA NOELIA HUENCHUMAN
SECRETARIA PARLAMENTARIA
H. CONC. DELIBERANTE ANDACOLLO






RAUL ARIEL ARAVENA
PRESIDENTE
H. CONC. DELIBERANTE ANDACOLLO



Honorable Concejo Deliberante
de Andacollo
(Provincia del Neuquén)

Andacollo, 5 de septiembre de 2010

**-ORDENANZA N° 1576/10 -
ANEXO I**

PROVINCIA DEL NEUQUEN		PLANO PROTOCOLIZADO EN REGISTRO DE LA PROPIEDAD
DEPARTAMENTO: <i>MINAS</i>		T° F°
PUEBLO DE: <i>ANDACOLLO</i>		
OBJETO:		
<p>MENSURA PARTICULAR CON FRACCIONAMIENTO DE PARTE DEL 4° REMANENTE DE LA FRACCION A SECCION XXXIII DE LA LOCALIDAD DE ANDACOLLO.</p> <p>MINISTERIO DE HACIENDA Y FINANZAS Dirección Provincial de Catastro e Inf. Territorial</p>		
PROPIEDAD DE:		<p>27 JUN 2009</p>
MUNICIPALIDAD DE ANDACOLLO		
MATRICULA CATASTRAL DE ORIGEN <i>01-20-70-1653</i>		VALUACION FISCAL
ANTECEDENTES		INSCRIP. EN EL REG. DE LA PROPIEDAD
LEGALES: TECNICOS: <i>Expte. 2318-3094/87</i> <i>Expte. 2318-4626/91</i> <i>Expte. E 2756-7906/03</i>		<i>Matricula 109-Minas</i>
CROQUIS DE LOCALIZACION FUERA DE ESCALA		PROPIETARIO
		 RAFAEL ARIBLA ABAYERIA PRESIDENTE H. CONCEJO DELIBERANTE ANDACOLLO <i>Muñoz, Daniel</i> INTENDENTE ANDACOLLO Domicilio: Jaime de Nevarés y Nahueve
OBSERVACIONES		
NEUQUEN JUNIO 2008		
 Agrimensor <i>JESUS DAMIAN REYES</i> MAT. PROF. A.G.R. 282		 Agrim. <i>Margarita Morales</i> MAT. PROF. AGRIM. 158 (LEY 708) JEFE DPTO. CONTROL Y REGIT. DE MENSURAS DIRECCION PROVINCIAL DE CATASTRO
JESUS DAMIAN REYES AGRIMENSOR MATRICULA PROFESIONAL AGR-282 TEL: 02948-421527- CHOS M.		EXPTE. 4796-02689/08



