



Honorable Concejo Deliberante
de Andacollo
(Provincia del Neuquén)

Andacollo, 8 de abril de 2010

- ORDENANZA N° 1520/10 -

VISTO:

El Expediente N° 948/04, del registro de la oficina de Catastro de la Municipalidad de Andacollo, generado a requerimiento del señor Francos Matías Méndez, de fecha 11 de noviembre de 2004;

La nota con fecha de 10 de julio de 2008; y

CONSIDERANDO:

Que el solicitante manifiesta la necesidad de obtener una fracción de tierra destinada a la construcción de su vivienda familiar;

Que este Cuerpo considera pertinente dar curso a lo solicitado, a fin de facilitar el acceso a la tierra de los vecinos de la localidad;

Que el solicitante reúne las condiciones establecidas en la ordenanza N° 1314/08;

Que es atribución de este Honorable Concejo Deliberante, autorizar la entrega de la tierra fiscal municipal, conferida por Ordenanza de la Municipalidad de Andacollo N° 1314/08 y por el artículo 15°, 101 y 129° inc. a) y concordante de la Ley 53;

POR ELLO:

**EL HONORABLE CONCEJO DELIBERANTE DE ANDACOLLO
SANCIONA CON FUERZA DE:
ORDENANZA**


ARTICULO 1°: Autorízase al Departamento Ejecutivo Municipal a adjudicar en venta al Señor **FRANCO MATIAS MENDEZ, DNI N° 28.763.247** una fracción de tierra en el ejido urbano de nuestra Localidad, en los términos y condiciones que establece la Ordenanza N° 1314/08.-


ARTICULO 2°: El terreno mencionado en el artículo 1° de la presente, se encuentra ubicado en el ejido urbano de nuestra localidad identificado como lote 04, de la Manzana 39, con una superficie de trescientos sesenta y nueve con noventa y un metros cuadrados (369,91 m2), nomenclatura catastral N° 01-20-052-5986, según consta en Expte. N° 4796-02689/08, el que como **ANEXO** forma parte de la presente norma, teniendo como destino la edificación de una vivienda familiar.-

ARTICULO 3°: La construcción a realizarse deberá dar cumplimiento a lo dispuesto en las Ordenanzas N° 293/98 y 512/00.

ARTICULO 4°: Elévese copia al Departamento Ejecutivo Municipal, comuníquese, publíquese, cumplido, ARCHÍVESE.

DADA EN LA SALA DE SESIONES DEL HONORABLE CONCEJO DELIBERANTE DE ANDACOLLO, A LOS OCHO DÍAS DEL MES DE ABRIL DEL AÑO DOS MIL DIEZ, SEGÚN CONSTA EN ACTA N° 655.-


LAURA NOELIA HUENCHUMAN
SECRETARIA PARLAMENTARIA
H. CONC. DELIBERANTE ANDACOLLO




RAUL ARIEL ARAVENA
PRESIDENTE
H. CONC. DELIBERANTE ANDACOLLO



Honorable Concejo Deliberante
de Andacollo
(Provincia del Neuquén)

Andacollo, 8 de abril de 2010

- ORDENANZA N° 1520/10 -
- ANEXO -

PROVINCIA DEL NEUQUEN PLANO PROTOCOLIZADO EN REGISTRO DE LA PROPIEDAD
T° F°

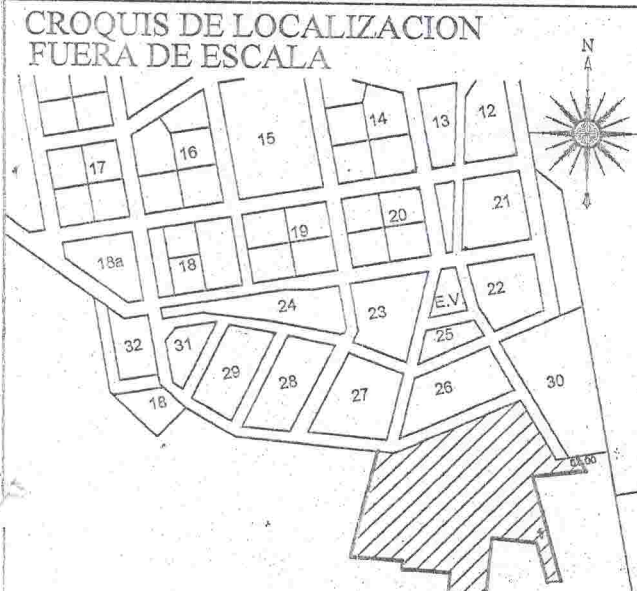
DEPARTAMENTO: *MINAS* DIRECCION PROV. DE CATASTRO E INFORMACION TERRITORIAL
PUEBLO DE: *ANDACOLLO* FOLIO N° *134*
REFOLIADO EL *01/04/09*

OBJETO:
MENSURA PARTICULAR CON FRACCIONAMIENTO DE PARTE DEL 4° REMANENTE DE LA FRACCION A SECCION XXXIII DE LA LOCALIDAD DE ANDACOLLO.

PROPIEDAD DE:
27 MAR 2009
MUNICIPALIDAD DE ANDACOLLO

NOTA:

MATRICULA CATASTRAL DE ORIGEN <i>01-20-70-1653</i>	VALUACION FISCAL
ANTECEDENTES LEGALES: TECNICOS: Expte. 2318-3094/87 Expte. 2318-4626/91 Expte. E 2756-7906/03	INSCRIP. EN EL REG. DE LA PROPIEDAD <i>Matricula 109-Minas</i>



PROPIETARIO

RAUL ABIL ABAYENA
PRESIDENTE
H. CONCE. DELIBERANTE ANDACOLLO
Muñoz, Daniel
INTENDENTE ANDACOLLO
Domicilio: Jaime de Nevares y Nahueva

OBSERVACIONES

PROVINCIA DEL NEUQUEN
MINISTERIO DE HACIENDA O. Y S. PUBLICOS
DIRECCION PROVINCIAL DE CATASTRO E INFORMACION TERRITORIAL

PLANO REGISTRADO
FECHA: **31 MAR 2009**



Jesús Damian Reyes
Agrimensor **JESUS DAMIAN REYES**
MAT. PROF. A.G.R. 282

JESUS DAMIAN REYES
AGRIMENSOR
MATRICULA PROFESIONAL AGR-282
TEL: 02948-421527 - CHOS M.

Margarita Morales
Agrim. **Margarita Morales**
MAT. PROF. 25 AGRIM. LEY 708
JEFE DPTO. CONTROL Y REGIST. DE MENSURAS
DIRECCION PROVINCIAL DE CATASTRO

Roberto Dalva
Agrim. **Roberto Dalva**
MAT. PROF. 25 AGRIM. LEY 708
DIRECTOR REGISTRO DE MENSURAS
DIRECCION PROVINCIAL DE CATASTRO

EXPTE. 4796-02689/08

