



Andacollo, 26 de noviembre de 2009

- ORDENANZA Nº 1465/09 -

VISTO:

El Plan Federal de Viviendas;

La gestión realizada por el Gobierno Provincial, a través del Instituto Provincial de la Vivienda y Urbanismo (I.P.V.U.), para acceder a dicho plan;

El Expediente 394/09, del Registro de la Oficina técnica de Catastro de la Municipalidad de Andacollo, generado a requerimiento de Víctor Alejandro Sandoval y Cecilia Belén Matamala;

El Acta con fecha 27 de julio de 2009, y;

CONSIDERANDO:

Que el Departamento Ejecutivo Municipal solicita la adjudicación de un lote al señor Víctor Alejandro Sandoval y Cecilia Belén Matamala, para ser incluidos en el plan Federal 40 viviendas;

Que motiva tal requerimiento la preadjudicación de los mencionados en el mentado plan para esta localidad;

Que dicho plan habitacional se realizara mediante la conformación de un fideicomiso mediante el cual el IPVU otorga a los beneficiarios un crédito individual;

Que a los fines de la concreción de las obras resulta necesario sectorizar un lote donde se dispongan las adjudicaciones de los beneficiarios conforme a las exigencias operativas del plan;

Que por tal motivo es necesario proceder a la ubicación de los mencionados en el Barrio Alta Barda donde se encuentran lotes disponibles de acuerdo a las exigencias operativas del plan;

Que es facultad de este Honorable Concejo Deliberante, sancionar la norma legal respectiva conforme a las atribuciones que en tal sentido confieren los artículos 15º, 101º, 129º, inciso a- y concordante de la Ley Provincial Nº 53;

POR ELLO:

**EL HONORABLE CONCEJO DELIBERANTE DE ANDACOLLO
SANCIONA CON FUERZA DE
ORDENANZA**


ARTÍCULO 1º: AUTORIZAR al Departamento Ejecutivo Municipal, adjudicar en venta a los señores, **VICTOR ALEJANDRO SANDOVAL DNI Nº 31.230.959** y **CECILIA BELEN MATAMALA DNI Nº 30.584.110** una fracción de tierra en el ejido urbano de nuestra localidad en los términos y condiciones que establece la ordenanza 1314/08.-

ARTÍCULO 2º: El inmueble mencionado en el artículo precedente se encuentra ubicado en el Barrio Alta Barda en la zona II, identificado como lote 02 de la manzana 103, Matricula catastral 01-20-051-9030, con una superficie de 300,00 metros cuadrados, según consta plano de mensura expte Nº 3796-5582/07, el que como **ANEXO**, forma parte integrante de la presente norma. Dicho inmueble será afectado para la edificación de una vivienda familiar.-

ARTÍCULO 3º: Los beneficiarios deberán observar y cumplimentar las disposiciones establecidas en las Ordenanzas Nº 293/98 y Nº 512/00.-

ARTÍCULO 4º: Remítase copia al Departamento Ejecutivo Municipal, comuníquese, publíquese. Cumplido, ARCHIVESE.-

DADA EN LA SALA DE SESIONES DEL HONORABLE CONCEJO DELIBERANTE DE ANDACOLLO, A LOS VIENTISEIS DÍAS DEL MES DE NOVIEMBRE DEL AÑO DOS MIL NUEVE SEGÚN CONSTA EN ACTA Nº 645


MARIA ALEJANDRA SANDOVAL
CONCEJAL M.P.N.
Honorable Concejo Deliberante Andacollo













JUANA MARINA ALBORNOS
CONCEJAL M.P.N.
HON. CONC. DELIB. ANDACOLLO



Andacollo, 26 de noviembre de 2009

- ORDENANZA N° 1465 /09 -
ANEXO


PROVINCIA DEL NEUQUEN DEPARTAMENTO: <i>MINAS</i> PUEBLO DE: <i>ANDACOLLO</i> OBJETO: <i>MENSURA PARTICULAR CON FRACCIONAMIENTO DEL LOTE ESPACIO VERDE DESAFECTADO POR ORDENANZA N°1216 /07.</i>		PLANO PROTOCOLIZADO EN REGISTRO DE LA PROPIEDAD T° 
PROPIEDAD DE: <p align="center"><i>MUNICIPALIDAD DE ANDACOLLO</i></p>		
MATRICULA CATASTRAL DE ORIGEN 01-20-49-0024	VALUACION FISCAL	
ANTECEDENTES Tecnicos: Expte. E 2756-5568/01 Legales:	INSCRIP. EN EL REG. DE LA PROPIEDAD <i>No consta inscripto</i>	
CROQUIS DE LOCALIZACION FUERA DE ESCALA 	PROPIETARIO   SANDOVAL, VICTOR E. INTENDENTE ANDACOLLO D.N.I. 14.336.800 Domicilio: Jaime de Navares y Nahueve	
OBSERVACIONES		
NEUQUEN  JESUS DAMIAN REYES AGRIMENSOR MATRICULA PROFESIONAL AGR-282 TEL: 02948-421527- CHOS M.	 Agrim. Monica C. Peña MAT. PROF. AGRIM 169 (LEY 708) DPTO. REGISTROS GRAFICOS DIRECCION PROVINCIAL DE CATASTRO E INFORMACION TERRITORIAL	 Agrim. Roberto Dávila Mat. Prof. 25 Agrim. Ley (709) DIRECTOR REGISTRACIONES DIRECCION PROVINCIAL DE CATASTRO E INFORMACION TERRITORIAL
		EXPTE.3796-5582/07





Andacollo, 26 de noviembre de 2009

**ORDENANZA N° 1465/09 -
ANEXO**



Resto Lote Oficial 24
Fraccion B Seccion XXXIII



Lote Oficial 24
Fraccion B Seccion XXXIII

