



Andacollo, 26 de noviembre de 2009

- ORDENANZA N° 1449/09 -

VISTO:

El Plan Federal de Viviendas

La gestión realizada por el Gobierno Provincial, a través del Instituto Provincial de la Vivienda y Urbanismo (I.P.V.U.), para acceder a dicho plan

El Expediente N° 0175/07, del Registro de la Oficina técnica de Catastro de la Municipalidad de Andacollo, generado a requerimiento de Maive Karen Moya y Manuel Eduardo Pardo

Las Actas con fecha 27 de julio de 2009,

CONSIDERANDO:

Que el Departamento Ejecutivo Municipal solicita la adjudicación de un lote a los señores Maive Karen Moya y Manuel Eduardo Pardo a fines de ser incluidos en el plan Federal 40 viviendas

Que motiva tal requerimiento la preadjudicación de los mencionados en el mentado plan para esta localidad;

Que dicho plan habitacional se realizara mediante la conformación de un fideicomiso mediante el cual el IPVU otorga a los beneficiarios un crédito individual

Que a los fines de la concreción de las obras resulta necesario sectorizar un lote donde se dispongan las adjudicaciones de los beneficiarios conforme a las exigencias operativas del plan,

Que por tal motivo es necesario proceder a la ubicación de los mencionados en el Barrio Alta Barda donde se encuentran lotes disponibles de acuerdo a las exigencias operativas del plan;

Que es facultad de este Honorable Concejo Deliberante, sancionar la norma legal respectiva conforme a las atribuciones que en tal sentido confieren los artículos 15°, 101°, 129°, inciso a- y concordante de la Ley Provincial N° 53;

POR ELLO:

**EL HONORABLE CONCEJO DELIBERANTE DE ANDACOLLO
SANCIONA CON FUERZA DE
ORDENANZA**

ARTÍCULO 1°: AUTORIZAR al Departamento Ejecutivo Municipal, adjudicar en venta a los señores **MAIVE KAREN MOYA DNI N° 31.755.422 Y MANUEL EDUARDO PARDO DNI N° 26.449.245, una fracción de tierra en el ejido urbano de nuestra localidad en los términos y condiciones que establece la ordenanza 1314/08**

ARTÍCULO 2°: El inmueble mencionado en el artículo 1° de la presente se encuentra ubicado en el Barrio Alta Barda en la zona II, identificado como lote 06 de la manzana 103, Matricula catastral 01-20-051-8531, con una superficie de 300 metros cuadrados, según consta plano de mensura expte N° 3796-5582/07, el que como anexo forma parte integrante de la presente norma. Dicho inmueble será afectado para la edificación de una vivienda familiar.


ARTÍCULO 3°: Los beneficiarios deberán observar y cumplimentar las disposiciones establecidas en las Ordenanzas N° 293/98 y N° 512/00.-

ARTÍCULO 4° remítase copia al Departamento Ejecutivo Municipal, comuníquese, publíquese. Cumplido, ARCHIVESE

DADA EN LA SALA DE SESIONES DEL HONORABLE CONCEJO DELIBERANTE DE ANDACOLLO, A LOS VIENTISEIS DÍAS DEL MES DE NOVIEMBRE DEL AÑO DOS MIL NUEVE SEGÚN CONSTA EN ACTA N° 645





MARIA ALEJANDRINA SANDOVAL
CONCEJAL M.P.N.
Honorable Concejo Deliberante Andacollo




JUANA MARINA ALBORNOS
CONCEJAL M.P.N.
HON. CONCEJO DELIB. ANDACOLLO



- ORDENANZA N° 1449 /09 -
ANEXO

PROVINCIA DEL NEUQUEN		PLANO "PROTOCOLIZADO" EN REGISTRO DE LA PROPIEDAD 7°
DEPARTAMENTO: MINAS		DIRECCION PROVINCIAL DE FOLIO 187
PUEBLO DE: ANDACOLLO		
OBJETO: MENSURA PARTICULAR CON FRACCIONAMIENTO DEL LOTE ESPACIO VERDE DESAFECTADO POR ORDENANZA N°1216/07.		
PROPIEDAD DE: MUNICIPALIDAD DE ANDACOLLO		PROVINCIA DEL NEUQUEN MINISTERIO DE HACIENDA Y FINANZAS Dirección Provincial de Catastro e Inf. Territorial 13 SEP 2007 DPTO. MESA GRAL. DE ENT. Y SALIDAS
MATRICULA CATASTRAL DE ORIGEN 01-20-49-0024	VALUACION FISCAL	EXP. NOTA
ANTECEDENTES Tecnicos: Expte. E 2756-5568/01 Legales:	INSCRIP. EN EL REG. DE LA PROPIEDAD No consta inscripto	
CROQUIS DE LOCALIZACION FUERA DE ESCALA 	PROPIETARIO  SANDOVAL, VICTOR E. INTENDENTE ANDACOLLO D.N.I. 14.336.800 Domicilio: Jaime de Nevares y Nahueve	MUNICIPALIDAD DE ANDACOLLO PROVINCIA DEL NEUQUEN
OBSERVACIONES	PROVINCIA DEL NEUQUEN MINISTERIO DE HACIENDA O. Y S. PUBLICOS DIRECCION PROVINCIAL DE CATASTRO E INFORMACION TERRITORIAL PLANO REGISTRADO FECHA: 14 SEP 2007	
NEUQUEN	ENERO 2007	
 JESUS DAMIAN REYES AGRIMENSOR MATRICULA PROFESIONAL AGR-282 TEL: 02948-421527- CHOS M.		 Agrim. Roberto Davera Mat. Prof. 25 Agrim. Ley (709) DIRECTOR REGISTRACIONES DIRECCION PROVINCIAL DE CATASTRO E INFORMACION TERRITORIAL
		EXPTE.3796-5582/07





Andacollo, 26 de noviembre de 2009

- ORDENANZA N° 1449/09 -
ANEXO



Lote Oficial 24
Fraccion B Seccion XXXIII

BALANCE DE SUPERFICIES LOTE ESPACIO VERDE

SUPERFICIE S/EXPT.E. E-2756-5568/01		41616.96m2			Diferencia +1.14m2				
SUPERFICIE S/MENSURA		41618.10m2							
MZA	LOTE	SUPERFICIES m ²			OBSERVACIONES	MATRICULA CATASTRAL ACTUAL			
		TERRENO	CUBIERTA	SEMICUBIERTA		DPTO	CIRC	SECC	PARCELA
100	01	419.84	----	----		01	20	51	8312
	02	391.99	----	----		01	20	51	8212
	03	406.27	----	----		01	20	51	8012
	04	374.25	----	----		01	20	51	7912
	achava	30.04	----	----	A CEDER	---	---	---	---
101	01	2850.96	----	----		01	20	51	8318
	achava	23.27	----	----	A CEDER	---	---	---	---
102	01	457.55	----	----		01	20	51	8825
	02	300.00	----	----		01	20	51	8725
	03	300.00	----	----		01	20	51	8625
	04	300.00	----	----		01	20	51	8425
	05	300.00	----	----		01	20	51	8325
	06	292.00	----	----		01	20	51	8226
	07	292.00	----	----		01	20	51	8223
	08	300.00	----	----		01	20	51	8323
	09	300.00	----	----		01	20	51	8423
	10	300.00	----	----		01	20	51	8523
	11	300.00	----	----		01	20	51	8622
	12	307.31	----	----		01	20	51	8722
	achava	16.00	----	----	A CEDER	---	---	---	---
103	01	306.78	----	----		01	20	51	9130
	02	300.00	----	----		01	20	51	9030
	03	300.00	----	----		01	20	51	8931
	04	300.00	----	----		01	20	51	8831
	05	300.00	----	----		01	20	51	8731
	06	300.00	----	----		01	20	51	8531
	07	300.00	----	----		01	20	51	8432
	08	292.00	----	----		01	20	51	8332
	09	292.00	----	----		01	20	51	8329
	10	300.00	----	----		01	20	51	8429
	11	300.00	----	----		01	20	51	8529
	12	300.00	----	----		01	20	51	8629
	13	300.00	----	----		01	20	51	8728
	14	300.00	----	----		01	20	51	8828
	15	386.07	----	----		01	20	51	9028
achava	23.77	----	----	A CEDER	---	---	---	---	
104	01	292.00	----	----		01	20	51	8132
	02	367.25	----	----		01	20	51	7932
	03	414.99	----	----		01	20	51	7830
	04	300.00	----	----		01	20	51	7930
	05	292.00	----	----		01	20	51	8030
achava	29.97	----	----	A CEDER	---	---	---	---	
105	01	292.00	----	----		01	20	51	8026
	02	300.00	----	----		01	20	51	7826
	03	300.00	----	----		01	20	51	7727
	04	300.00	----	----		01	20	51	7627
	05	329.65	----	----		01	20	51	7527
	06	377.39	----	----		01	20	51	7325
	07	300.00	----	----		01	20	51	7425
	08	300.00	----	----		01	20	51	7624
	09	300.00	----	----		01	20	51	7724
	10	300.00	----	----		01	20	51	7824
	11	292.00	----	----		01	20	51	7924
achava	27.59	----	----	A CEDER	---	---	---	---	
106	01	352.53	----	----		01	20	51	7821
	02	348.00	----	----		01	20	51	7620
	03	348.00	----	----		01	20	51	7521
	04	348.00	----	----		01	20	51	7421
	05	348.00	----	----		01	20	51	7321
	06	348.28	----	----		01	20	51	7221
	07	428.81	----	----		01	20	51	7118
	08	409.30	----	----		01	20	51	7218
	09	386.35	----	----		01	20	51	7318
	10	363.41	----	----		01	20	51	7518
	11	340.46	----	----		01	20	51	7617
	12	399.48	----	----		01	20	51	7717
	13	360.53	----	----		01	20	51	7819
achava	15.90	----	----	A CEDER	---	---	---	---	
107	01	347.30	----	----		01	20	51	7712
	02	303.85	----	----		01	20	51	7512
	03	303.85	----	----		01	20	51	7313
	04	303.85	----	----		01	20	51	7213
	05	297.68	----	----		01	20	51	7013
	06	472.50	----	----		01	20	51	7011
	07	365.72	----	----		01	20	51	7211
	08	340.97	----	----		01	20	51	7311
	09	316.22	----	----		01	20	51	7511
	10	278.94	----	----		01	20	51	7611
achava	15.64	----	----	A CEDER	---	---	---	---	
E	949.56	----	----		01	20	51	7434	
CALLE	14547.40	----	----	A CEDER	---	---	---	---	
TOTAL	41618.10	----	----						

